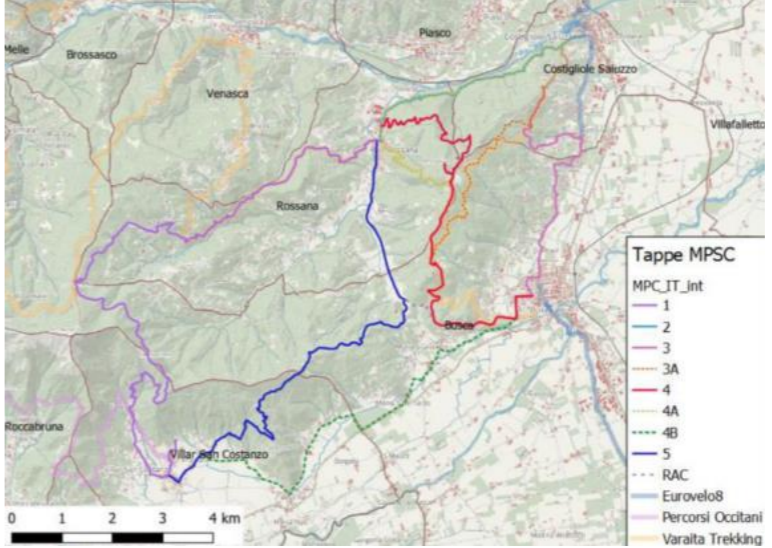
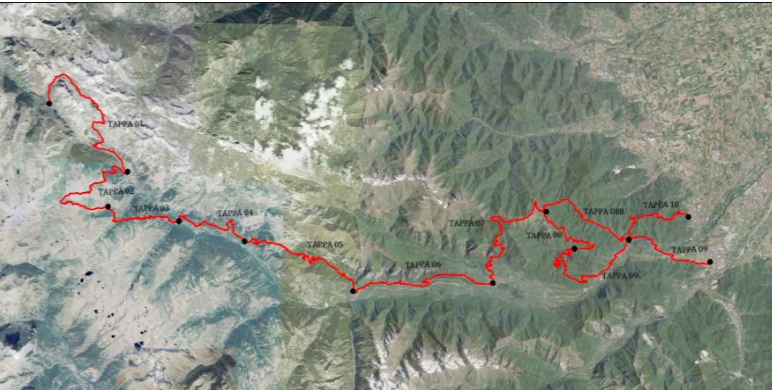
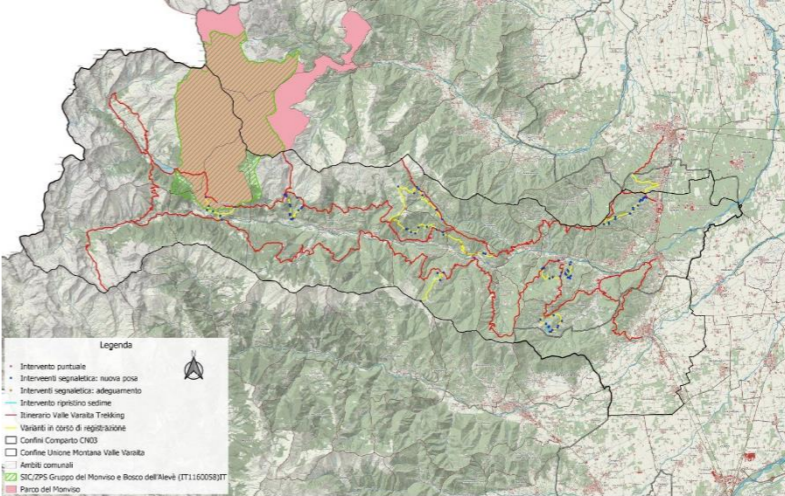

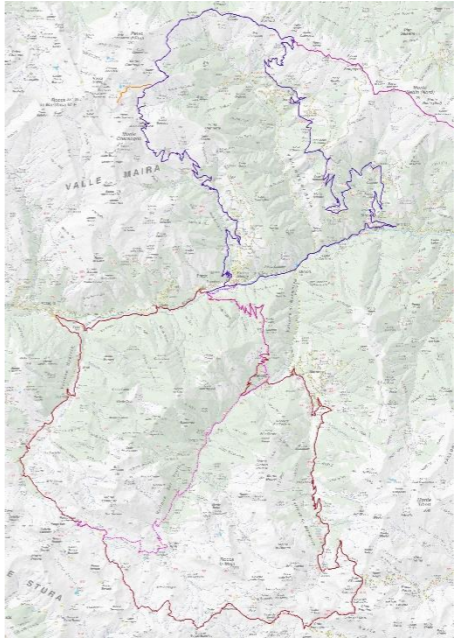

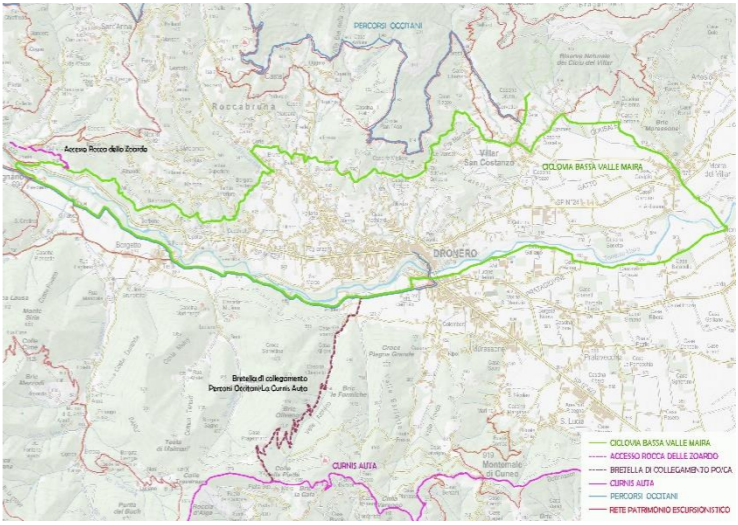
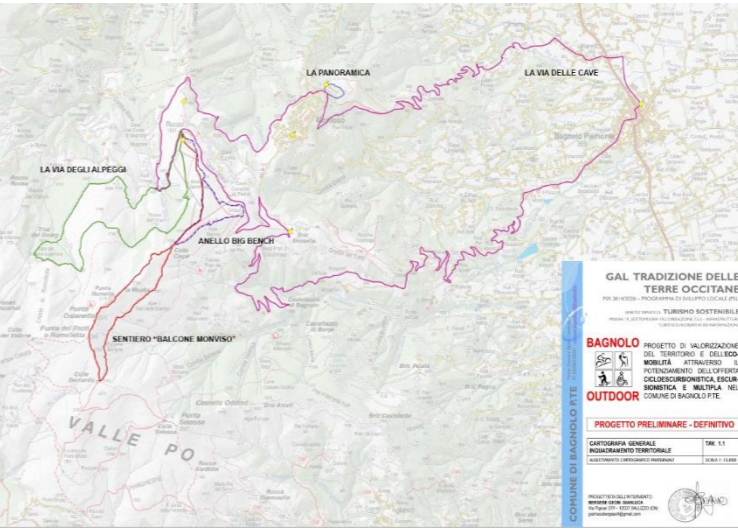
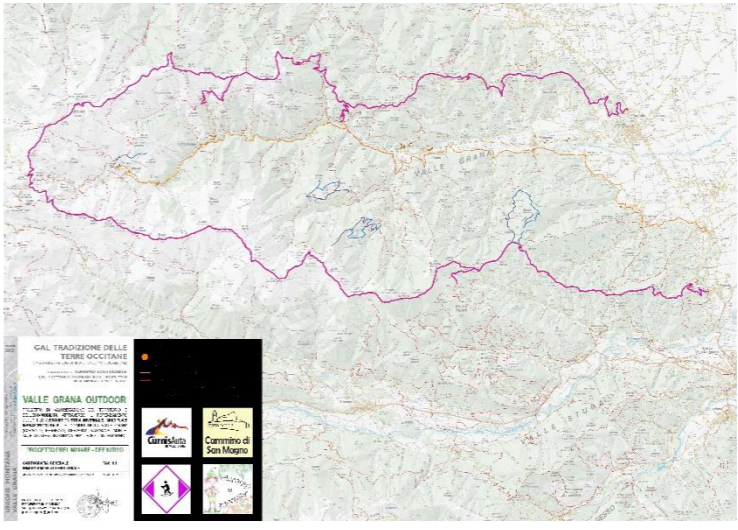
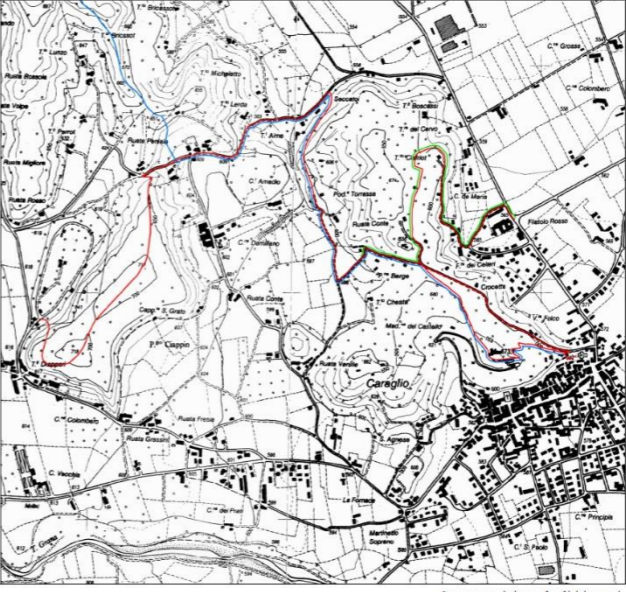

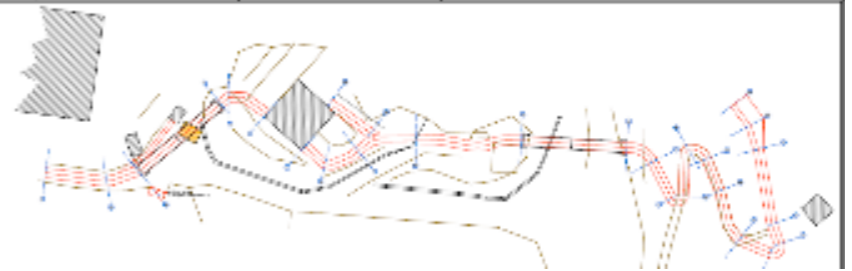


POSIZ.	BENEFICIARIO	COMUNE DELL'INTERVENTO	IMPORTO SPESA AMMESSA	% CONTRIBUTO	IMPORTO CONTRIUTO	PUNTEGGIO DOMANDA	DENOMINAZIONE DEL PROGETTO	DOCUMENTAZIONE FOTOGRAFICA SULL'INTERVENTO PREVISTO
1	COMUNE DI BUSCA	BUSCA - COSTIGLIOLE SALUZZO - ROSSANA - VILLAR SAN COSTANZO	78.001,97 €	90,00%	70.201,77 €	74,00	Segnaletica ed aree attrezzate lungo l'itinerario Monte Pagliano - San Costanzo	 <p>Map showing the route of the Monte Pagliano - San Costanzo itinerary. The map includes a legend for 'Tappe MPSC' with stages 1 through 5, and other markers for RAC, Eurovelo8, Percorsi Occitani, and Varaita Trekking. A scale bar indicates 0 to 4 km.</p>
2	UNIONE MONTANA VALLE STURA	AISONE - ARGENTERA - BORGO SAN DALMAZZO - DEMONTE - GAIOLA - MOIOLA - PIETRAPORZIO - RITTANA - ROCCASPARVERA - SAMBUCO - VALLORiate - VIGNOLO - VINADIO	75.000,00 €	90,00%	67.500,00 €	73,00	Progetto di valorizzazione dell'itinerario "La Routu"	 <p>Aerial map showing the 'La Routu' itinerary route through the Valle Stura region. The route is marked with red lines and labeled with various stages (TAPPA 01 to TAPPA 10).</p>
3	UNIONE MONTANA VALLE VARAITA	VERZUOLO - ROSSANA - VENASCA - MELLE - SAMPEYRE - FRASSINO - BROSSASCO - CASTELDEFINO	64.499,99 €	90,00%	58.050,00 €	69,00	Infrastrutturazione e ampliamento dell'itinerario Val Varaita Trekking	 <p>Map showing the infrastructure and expansion of the Val Varaita Trekking itinerary. The map includes a legend for 'Legenda' with various symbols for interventions (puntuale, segnaletica, alloggiamento, segnaletica) and infrastructure (Varaita Trekking, appostamenti). It also shows the boundaries of the Valle Varaita and the Parco del Monviso.</p>

4	UNIONE MONTANA DEI COMUNI DEL MONVISO	PAESANA - SANFRONT	80.000,00 €	90,00%	72.000,00 €	66,00	<p>Promozione del turismo sostenibile nell'area montana del Monviso e riqualificazione del centro di servizio outdoor "Porta di Valle del Monviso"</p>	
5	COMUNE DI PRAZZO	PRAZZO - ACCEGLIO - CANOSIO - MARMORA - ELVA	80.000,00 €	90,00%	72.000,00 €	61,00	<p>Itinerario ciclo-escursionistico "Alta Maira Bikes"</p>	
6	COMUNE DI PAGNO	PAGNO - BRIONDELLO	80.000,00 €	90,00%	72.000,00 €	58,00	<p>Vallebronda Trekking: riqualificazione strutture di accoglienza a Pagno e Brondello</p>	

7	UNIONE MONTANA VALLE MAIRA	DRONERO - VILLAR SAN COSTANZO - ROCCABRUNA - CARTIGNANO - MONTEMALE DI CUNEO	79.970,00 €	90,00%	71.973,00 €	58,00	Valorizzazione del territorio e dell'eco-mobilità attraverso il potenziamento dell'offerta ciclo-escursionistica nella Bassa Valle Maira	
8	COMUNE DI BAGNOLO PIEMONTE	BAGNOLO PIEMONTE	79.999,98 €	90,00%	72.000,00 €	57,00	Valorizzazione del territorio attraverso il potenziamento dell'offerta ciclo-escursionistica, escursionistica e multipla nel Comune di Bagnolo P.te	
9	UNIONE MONTANA VALLE GRANA	CASTELMAGNO - PRADLEVES - MONTEROSSO GRANA - VALGRANA - MONTEMALE - CARAGLIO - CERVASCA - BERNEZZO	80.000,00 €	90,00%	72.000,00 €	52,00	Valle Grana Outdoor	

10	COMUNE DI CARAGLIO	CARAGLIO	79.999,99 €	90,00%	72.000,00 €	50,00	Sentiero escursionistico e area camper	
11	COMUNE DI SAMPEYRE	SAMPEYRE - MACRA - CELLE MACRA	73.307,36 €	90,00%	65.976,62 €	50,00	Le Draie del Rascias	
12	ENTE DI GESTIONE DELLE AREE PROTETTE DELLE ALPI MARITTIME	VILLAR SAN COSTANZO	79.684,63 €	90,00%	71.716,17 €	48,00	Miglioramento Centro Visite e accoglienza della Riserva Naturale dei Ciciu del Villar e realizzazione del percorso per diversamente abili	
Totali Complessivi Operazione 19.2.7.5.2			930.463,90 €		837.417,57 €			